



Secretaria de Meio Ambiente e Desenvolvimento Sustentável - SEMAD
Centro de Informações Meteorológicas e Hidrológicas do Estado de Goiás - CIMEHGO
Sala de Situação de Monitoramento de Riscos e Desastres Naturais

Boletim nº: 0242

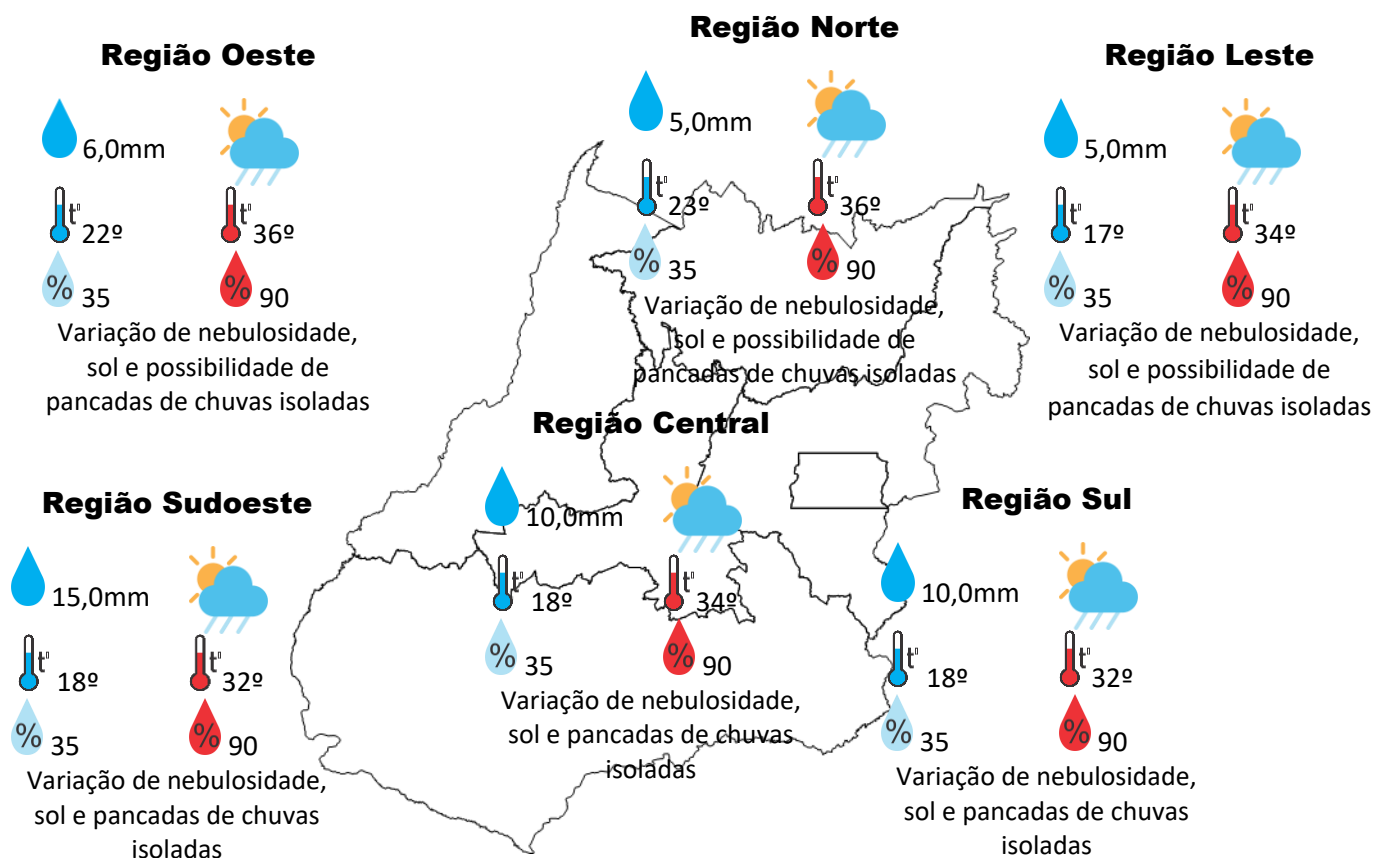
Elaborado na data: 10/10/2022

Previsão para data: 11/10/2022

Informações do Tempo para o Estado

Terça-feira a combinação calor e umidade ainda favorece a formação de áreas de instabilidade em várias regiões do Estado, conseqüentemente teremos pancadas de chuvas isoladas, com a possibilidade em alguns municípios de risco potencial para a ocorrência de tempestades, acompanhadas de rajadas de vento, raios e eventualmente granizo.

Capital: variação de nebulosidade, sol e pancadas de chuvas isoladas, temperatura máxima podendo chegar aos 32°C e umidade relativa do ar variando entre 35% a 90%, o nascer do sol será às 05:52hs e o pôr do sol às 18:15hs.



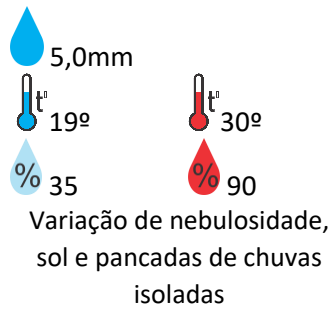


Previsão para alguns municípios:

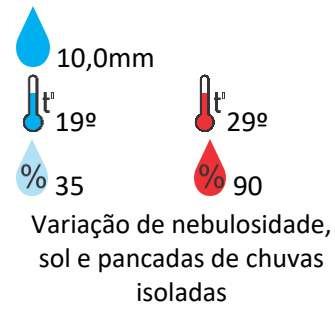
Porangatu



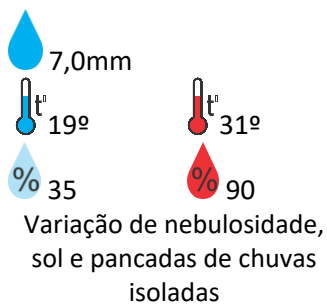
Catalão



Jataí



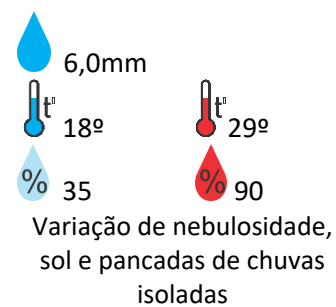
Rio Verde



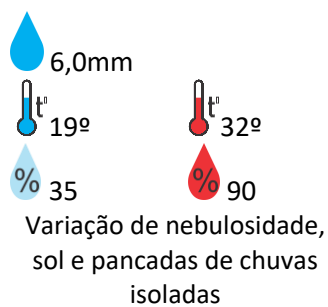
Luziânia



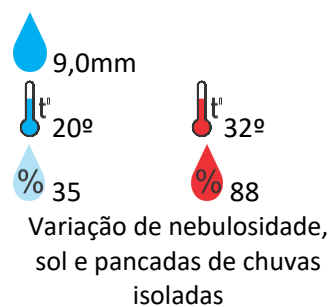
Anápolis



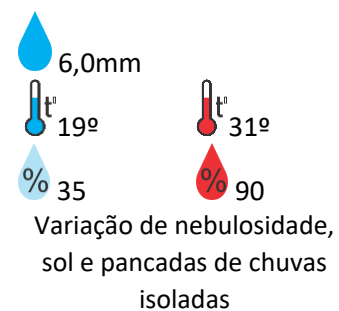
Goiânia



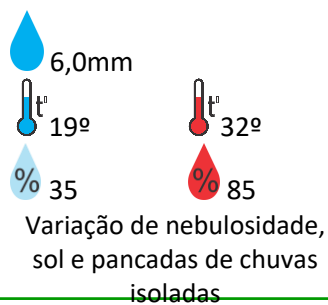
Itumbiara



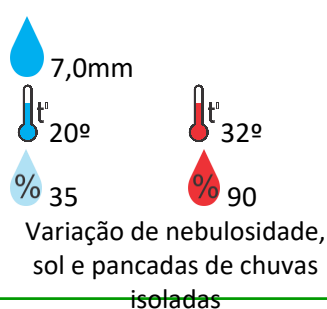
Ouvidor



Goiandira



Três Ranchos



Cumari



Secretaria de Estado de Meio Ambiente e Desenvolvimento Sustentável - SEMAD

11ª avenida, N° 1.272, Setor Leste Universitário - CEP: 74.605-060 - Goiânia/GO - fone: (62) 3265-1392 – 3265-1361

Visite: <https://www.meioambiente.go.gov.br/cimehgo> ou <https://www.cimehgo.meioambiente.go.gov.br/>



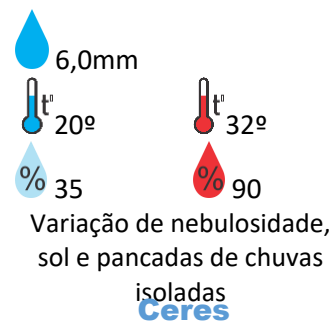
Anhanguera



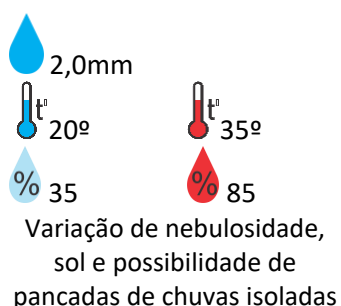
Ipameri



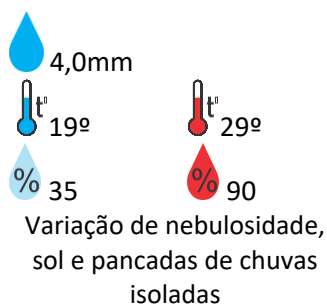
Nova Aurora



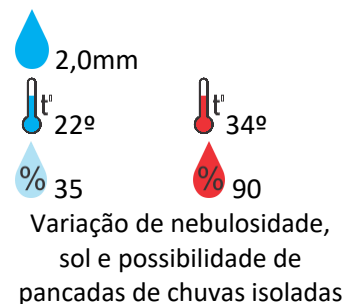
Goianésia



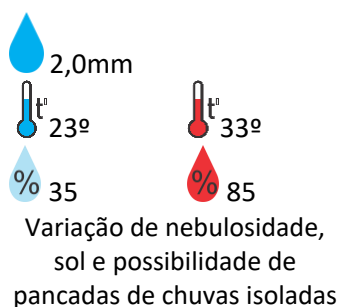
Davinópolis



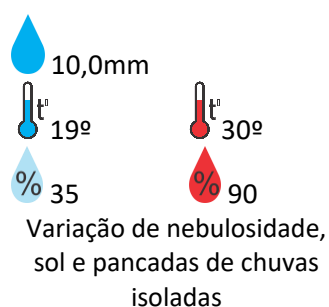
Rubiataba



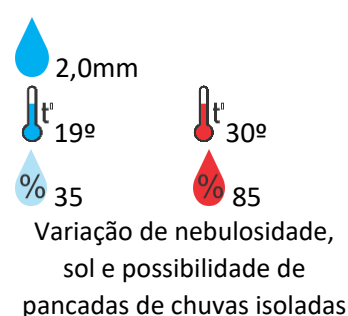
Flores de Goiás



São Simão



Formosa



OBS: As informações contidas nesse boletim do tempo levam em consideração dados das variáveis meteorológicas previstas por modelos meteorológicos e análise de imagens de satélite do dia 10/10/2022 às 09:00 horas